

Ákall innikróaðra íbúa Vestur-Landeyja og Bakkabæja um flóttaleið.

Sent : Þingmönnum Suðurlkjördæmis, Vegagerðinni, Vegamálastjóra, Samgöngunefnd Alþingis, Samgönguráðherra, Stjórn Almanna Ríkisins, Héraðsnefnd Rangæinga, Sýslumanni Rangæinga, Sveitarstjórn Rangárbings ytra og Rangárbings eystra og Skipulagsstofnun Ríkisins.

Gjosi KATLA og rætist spár um hamfaraflóð - þá erum við innikróað.

Við undirrituð íbúar bæjanna sunnan Þverár og austan Hólsár í Rangárvallasýslu, krefjumst þess að tafarlaust verði tryggð flóttaleið UNDAN hamfaraflóði vegna eldsumbrota í Kötlu. Skv gildandi viðbragðsáætlun Almanna Ríkisins, lægi eina rýmingar- og flóttaleið okkar út af hættusvæðinu, allt að 25 kílómetra Á MÓTI straumi gífurlegrar flóðöldu. Við höfum ítrekað mótmælt þessu ástandi og bent á leiðir til úrbóta - en án nokkurs sýnilegs árangurs.

Við ítrekum hér með eftirfarandi:

Okkar ósk er að þetta verði leyst með brú yfir Hólsá við Djúpós á mótum Þverár og y-Rangár Gerð flóttaleiðar og vegtengingar þar, yfir á Þykkvabæjarveg strandar ekki á landeigendum. Tillaga að slíku vegarstæði og skýringar fylgja hér með sem viðhengi

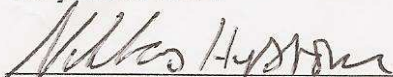
Eigendur jarðarinnar Ártúna lýsa sig reiðubúna til þess að heimila tafarlausu lagningu slíks vegarkafla um land sitt og brúarstæði við Djúpós

Jafnframt því að þolir enga bið að tryggja flóttaleið fyrir Bakkabæi og Landeyinga til vesturs undan hamfaraflóði, nýttist sama framkvæmd til styrkingar hinnar 90 ára gömlu Djúpóssstíflu, sem er forsenda byggðar í Þykkvabæ. Vegtenging á þessum stað yrði augljóslega einnig gríðarleg lyftistöng fyrir allt atvinnulíf á svæðinu, sem nú geldur fyrir hversu ótrúlega langar leiðir eru milli staða innan héraðsins. (milli Grímsstaða og Þykkvabæjar 2 km í loftlinu, er 108 km ferðalag)

Við krefjumst tafarlausra viðbragða sérhvers viðtakanda þessa erindis - flóttaleiðir verða að vera tryggar - og verði lífi okkar og limum áfram ógnað með töfum eða aðgerðaleysi í þessum efnum, lýsum við hér með ábyrgð - in solidum - á hendur eftirtöldum aðilum sem fara með völd til ákvarðanatöku og fjárveitinga á þessu sviði :

Þingmönnum Suðurlkjördæmis, Vegagerðinni, Vegamálastjóra, Samgöngunefnd Alþingis, Samgönguráðherra, Stjórn Almanna Ríkisins, Sýslumanni Rangæinga, Héraðsnefnd Rangæinga, Sveitarstjórn Rangárbings ytra og Rangárbings eystra og Skipulagsstofnun.

Bakkabæjum og V-Landeyjum
15. janúar 2011



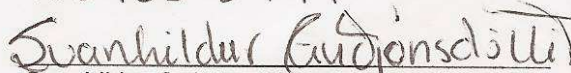
Hans Niklas Hystrom, Ártúnum
2909722569



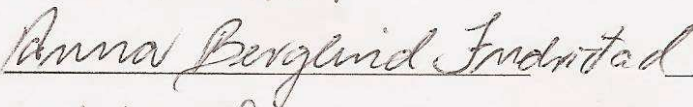
Guðlaugur Kristinsson, Grímsstöðum
920270-4629



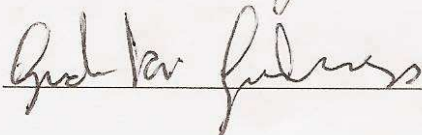
Halla Bjarnadóttir, Ártúnum
150965-5949



Svanhildur Guðjónsdóttir, Grímsstöðum
260770-2429



260569-4579 þúfu



010966-5829 -1

Ákall innikróaðra íbúa Vestur-Landeyja og Bakkabæja um flóttaleið.

<u>Fríðbjörn Magnússon</u>	<u>280465-4109</u>	<u>Skeggjastadi</u>
<u>Ólmi Þ Guðmann</u>	<u>120150-2519</u>	<u>Hestri-Tungu</u>
<u>Inga Björk Gunnarsd.</u>	<u>291066-3139</u>	<u>Speðli</u>
<u>Þorsteinn Ólafsson</u>	<u>260665-5969</u>	<u>Speðli</u>
<u>Rakel Ósk Þrastardóttir</u>	<u>250990-2789</u>	<u>Speðli</u>
<u>Ólafía B. Ásbjörnsdóttir</u>	<u>130877-5679</u>	<u>Skimstadi</u>
<u>Ragnheiður Þorvaldsd.</u>	<u>280757409</u>	<u>Skimstadi</u>
<u>Óliver Guðsson</u>	<u>11.10.62.5969</u>	<u>Skimstadi</u>
<u>Árnyr Árnason</u>	<u>1912323139</u>	<u>Glæsistadi</u>
<u>Guðm. Árnason</u>	<u>181229-7219</u>	<u>Glæsistadi</u>
<u>Þorbjörn Árnason</u>	<u>2612302919</u>	<u>Glæsistadi</u>
<u>Sara Ásthörsdóttir</u>	<u>060674 5239</u>	<u>Alkholar</u>
<u>Anna Kristín Guðjónsd.</u>	<u>160580-5859</u>	<u>Sumarhús Ytri-Hóli</u>
<u>Þorsteinn Þorvaldsd.</u>	<u>180438-2549</u>	<u>— " — " —</u>
<u>Hjálmar Ólafsson</u>	<u>170658-2379</u>	<u>— " — " —</u>
<u>Sigelís Guðjónsd.</u>	<u>030862-4579</u>	<u>— " —</u>

